

Врз основа на член 22 став 1 точка 1 и член 62 став 1 од Законот за локална самоуправа (Сл. Весник на Република Македонија бр.5/2002 и во врска со член 22 став1 точка 7 од Статутот на Општина Кичево (сл. Гласник на Општина Кичево бр.5/06) а согласно со член 10 став 4 од Законот за постапување со бесправно изградени објекти („Службен весник на РМ“ бр. 23/2011, 54/2011, 155/2012, 72/13, 44/14, 115/14, 199/14, 124/15, 129/15, 217/15, 31/16, 190/17 и („Службен весник на Република Северна Македонија“ бр.174/21), донесува: Советот на Општина Кичево, на Седницата одржана на ден _____ година, ја донесе следната :

О Д Л У К А

Со која се утврдува дека ќе се донесе Измена на Генерален урбанистички план за град Кичево заради вклопување на бесправен објект.

Член 1

Се утврдува дека ќе се донесе измена на Генерален урбанистички план за град Кичево донесен со Одлука на Совет на Општина Кичево бр.07-76/3 од 11.02.2000 година.

Член 2

Со донесувањето на измена на генералниот урбанистички план ќе се изврши усогласување на намените на КП бр.4579, КО Кичево 9, заради утврдување на правен статус на бесправен објект – зграда бр.1 според геодетски елаборат бр. 71.12-400 од 16.05.2011 година, изработен од „Геодет Коруноски“ ДООЕЛ Кичево.

Член 3

Финансирањето на изработката на планската документација ќе се врши со средства од буџет на Општина Кичево.

Член 4

Спроведувањето на постапката за донесување на документацијата ќе го врши Одделението за урбанизам и заштита на животната средина при Општина Кичево.

Нë базë тë nenit 22, paragrafi 1, pika 1 dhe neni 62, paragrafi 1 тë Ligjit пër vetëqeverisje lokale (“Gz. zyrtare e Republikës së Maqedonisë” nr. 5/2002), ndërsa në lidhje me nenin 22, paragrafi 1, pika 7 тë Statutit тë Komunës së Kërçovës (Fl. zyrtare e Komunës së Kërçovës” nr. 5/06), dhe konformë nenit 10, paragrafi 4 тë Ligjit пër objektet e ndërtuara pa leje (“Gazeta zyrtare e RM-së” nr. 23/2011, 54/2011 155/2012, 72/2013, 44/14, 115/14, 199/14, 124/15, 129/15, 217/15, 31/16, 190/17) dhe (“Gazeta zyrtare e Republikës së Maqedonisë së Veriut” nr. 174/21), sjellë: , Këshilli i Komunës së Kërçovës, në mbledhjen e mbajtur më dt. _____, e solli këte:

V E N D I M

Me тë cilin пërcaktohet se do тë sillet ndryshim në Planin gjeneral urbanistik пër qytetin e Kërçovës пër пërcaktimin e objektit pa leje.

Neni 1

Përcaktohet se do тë sillet ndryshim në Planin gjeneral urbanistic пër qytetin e Kërçovës i sjellur me vendim тë Këshillit тë Komunës së Kërçovës nr.07-76/3 nga dt. 11.02.2000.

Neni 2

Me sjelljen e ndryshim në Planit gjeneral urbanistik, do тë bëhet pajtimi i qëllimeve në PK nr.4579, KK Kërçovë 9, пër shkak тë пëraktimit тë statusit juridik тë objektit pa leje –ndërtesa nr.1, sipas elaboratit gjeodezik nr.71.12-400 nga dt. 16.05.2011, i hartuar nga “Geodet Korunoski” SHPKNJP Kërçovë.

Neni 3

Financimi пër hartimin e dokumentacionit тë planifikuar, do тë bëhet me mjete тë Buxhetit тë Komunës së Kërçovës.

Neni 4

Zbatimin e procedurës, пër sjelljen e dokumentacionit, do ta bëjë Seksioni пër urbanizëm dhe mbrojtje тë mjedisit jetësor, në Komunën e Kërçovës.

Член 5

Neni 5

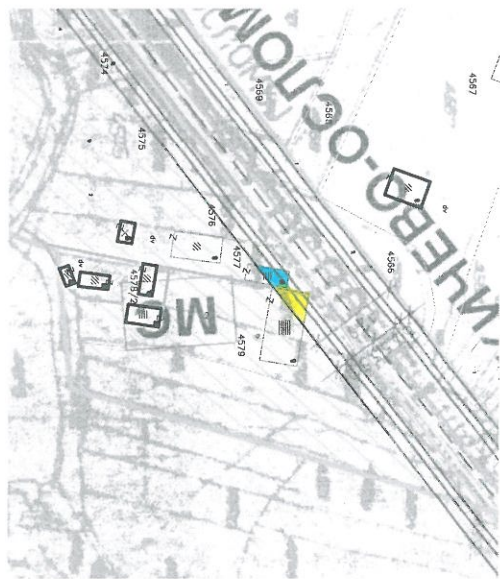
Оваа одлука стапува во сила осмиот ден од денот на објавување во Службен гласник на Општина Кичево.

Ky vendim hyn në fuqi ditën e tetë, nga dita e publikimit në "Fletoren zyrtare të Komunës së Kërçovës".

Бр. / Nr. _____
Dt. _____ година
Кичево / Кërçovë

DM/DM


СОВЕТ НА ОПШТИНА КИЧЕВО / KËSHILLI I KOMUNËS SË KËRÇOVËS
ПРЕТСЕДАТЕЛ / KRYETAR
Skender Xhabiri



Карта



КАТАСТАР



Приемен штембил

Друштво за геодетски работи, трговија и услуги
Геодет Коруноски ДООЕЛ увоз-извоз, Кичево

Деловоден број : 71.12-400

Датум: 16.05.2011 година

ГЕОДЕТСКИ ЕЛАБОРАТ
ЗА ГЕОДЕТСКИ РАБОТИ ЗА ПОСЕБНИ НАМЕНИ
За легализација на бесправно изградени објекти и делови на
објекти

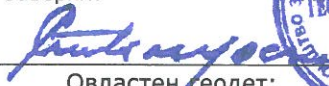
(вид на геодетскиот елаборат)

КО. Кичево 9

Со заверката Агенцијата за катастар на недвижности тврди дека при изработката на геодетскиот елаборат се користени податоци од ГКИС и дека за истите е платен надоместок согласно со Законот, додека за квалитетот и точноста на податоците содржани во елаборатот одговара изготвувачот.

Геодет Коруноски – Кичево

Заверил:



Овластен геодет:
геод.инг. Илијоски Станимир



АГЕНЦИЈА ЗА КАТАСТАР НА НЕДВИЖНОСТИ

Одобрил :

МП

уштво за геодетски работи, трговија и услуги
одет Коруноски ДООЕЛ увоз-извоз, Кичево

СОДРЖИНА НА ГЕОДЕТСКИОТ ЕЛАБОРАТ

1. Насловна страна.
2. Содржина на Геодетскиот елаборат.
3. Технички извештај.
4. Скица на премерување со координати на детални точки.
5. Скица на премерување на внатрешната површина.
6. Рекапитулација
7. Имотен лист.
8. Уплатница за податоци.
9. CD



Друштво за геодетски работи, трговија и услуги
Геодет Коруноски ДООЕЛ увоз-извоз, Кичево.

ТЕХНИЧКИ ИЗВЕШТАЈ

1. Податоци за КО, КП, ИЛ :

- КО. Кичево 9, КП. 4579, И.Л. 56858

2. Податоци за извршениот премер:

По основ на доставено барање од страна на лицето Исмет Јусуфи на ден 16.05.2011 извршено е етажно премерување на објект бр.1, кој се користи за производство на ферт греди (лесна загадувачка индустрија).

Објектот се наоѓа на Катастарска парцела бр. 4579 во КО. Кичево 9, исто така е извршено и габаритно премерување на објектот.

Етажното премерување и висината на објектот е извршено со помош на *Distancer Trimble HD50*, додека габаритното премерување е извршено геодетски инструмент тотална станица *dadi 325A DTM*, при што утврдено е дека фактичката состојба и состојбата од катастарскиот план е идентична.



Изготвил

М.П.

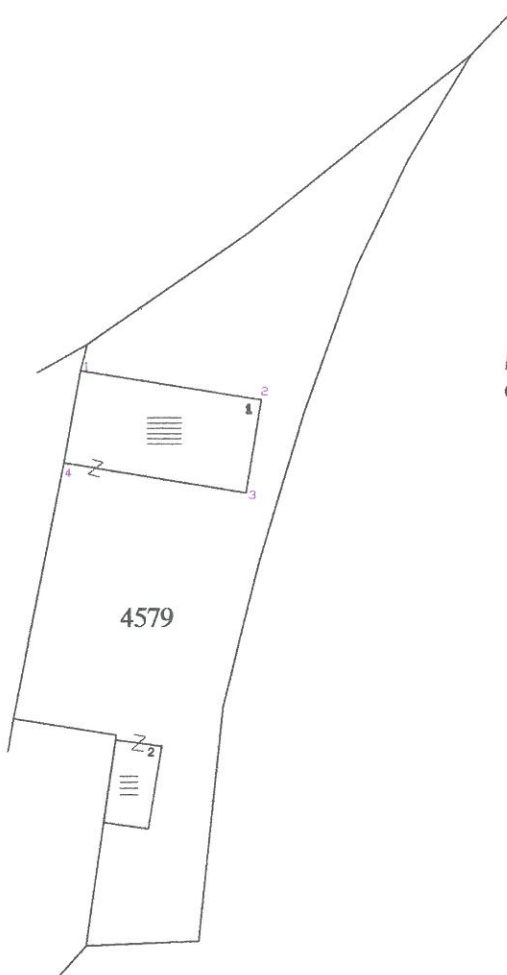
Владо Коруноски

Друштво за геодетски работи, трговија и услуги
Геодет Коруноски
ДООЕЛ увоз-извоз
Кичево

Агенција за катастар на недвижности
КК Кичево 9
Кл.бр.4579
Вид на работа : Легализација


Скица на премерување размер 1:1000

Ti	Y	X
1	497943,987	598302,430
2	497967,832	598298,539
3	497965,905	598286,247
4	497941,857	598290,262



Во Кичево
16.05.2011г.

Изработил:
Коруноски Владо



ЛИСТ А

Матичен број на граѓанинот: 16-5-НФ/161 на правото на недвижност **ПРЕЛИС ПРЕЛИС ПРЕЛИС** Место на живеење: **Улица** **Улица**

за Граѓанинот-презиме, татково име и име; за правното лице-точен назив на организацијата

АРСЛАНОВСКИ ШАБАН
 КИЧЕВО
 КИЧЕВО
 Љ. СУЛЕЈМАНИ
 Р. Р. ЗАЈАЗИ

Број на куќата: влез стан а б
 26 41 2404
 88 2363 2404

Список на измени/год. 168-11
 168-11

ЛИСТ Б

парцела	дел	згр.	Број на		ВИКАНО МЕСТО (улица)	КАТАСТАРСКА КУЛТУРА	Број на	Катег.	Катег.	површина		ПРАВО НА НЕДВИЖНОСТ	шифра приоб. товари	објект во Е.Л.	град парц.	Список на измени/год.
			пл	сп						ха	ари					
4579			000	000	ЧУКА	70000	20	37	832						168-	11
4579		1	000	000	ЧУКА	50000	3	01	832						168-	11
4579		2	000	000	ЧУКА	50000		66	832						168-	11
					ВКУПНО		24	04								



ЛИСТ В

парцела	дел	згр.	вл.	кат	намена на зградата	ВИКАНО МЕСТО (улица)	Сопст.	материјал на града	површина		ПРАВО НА НЕДВИЖНОСТ	шифра приоб. товари	основ на града	година на града	Список на измени/год.
									а	м ²					